



## Vodovody a kanalizace Jablonné nad Orlicí, a. s.

Slezská 350, 561 64 Jablonné nad Orlicí

Provoz kanalizací a ČOV Lanškroun  
Lidická 979, 563 01 Lanškroun

Žadatel:  
Ing. Jiří Cihlár  
Orlické nábřeží 1029  
56501 Choceň

Investor:  
Město Lanškroun  
nám. J. M. Marků 12  
56301 Lanškroun

### Vyjádření o existenci sítě společnosti Vodovody a kanalizace Jablonné nad Orlicí, a.s.

Číslo jednací: LA/RM/20/1745

Název akce: **Stežka korunami stromů – Česko-Polské přátelství**  
Zájmové území: **Stežka**  
Datum vydání vyjádření: **27.07.2020**  
Platnost tohoto vyjádření: **1 rok**  
Vyřizuje: **Radek Martinák**  
Telefon: **+420 463 030 282, +420 724 709 542**

K této akci bylo(a) vydáno(a) vyjádření společnosti Vodovody a kanalizace Jablonné nad Orlicí, a. s. a bez tohoto (těchto) vyjádření není toto vyjádření samostatně platné: LA/VB/20/1552, LA/VB/20/1552\_1

Žadatel svou žádostí označil zájmové území a stanovil důvod pro vydání vyjádření. Na základě této žádosti a zájmového území určeného žadatelem vydává společnost Vodovody a kanalizace Jablonné nad Orlicí, a. s. následující vyjádření:

dojde ke střetu

se sítí společnosti Vodovody a kanalizace Jablonné nad Orlicí, a. s., jejíž existence a poloha je zakreslena v příloženém výřezu (výřezech) z geografického informačního systému a případně je upřesněna v textu tohoto vyjádření. Žadatel je srozuměn s tím, že podzemní vedení vodovodu, kanalizace a elektrické kabelové vedení používá právní ochranu dle zákona 274/2001 Sb. ve znění pozdějších předpisů a dojde-li ke střetu s tímto podzemním vedením, je žadatel povinen projednat podmínky ochrany se zaměstnancem společnosti Vodovody a kanalizace Jablonné nad Orlicí, a. s. pověřeného správou podzemní sítě.

Stavebník, nebo jím pověřená třetí osoba, je povinen obrátit se na zaměstnance pověřeného správou podzemní sítě (dále ZSPS) společnosti Vodovody a kanalizace Jablonné nad Orlicí, a. s. a to ve všech případech, ve kterých zjistil, že jeho záměrem dojde ke střetu s podzemním vedením sítě vodovodu, kanalizace a elektrického kabelového vedení (dále PVS) nebo zasahuje do ochranného pásma PVS.

Pro výše označené zájmové území je ZSPS - Radek Martinák, tel. +420 463 030 282.

Obecné podmínky ochrany podzemního vedení vodovodu, kanalizace a elektrického kabelového vedení společnosti Vodovody a kanalizace Jablonné nad Orlicí, a. s.

1. Sítě vodovodu, kanalizace a elektrického kabelového vedení společnosti Vodovody a kanalizace Jablonné nad Orlicí, a. s. jsou součástí veřejného vodovodu nebo kanalizace, jsou zajišťovány ve veřejném zájmu a jsou chráněny právními předpisy. Ochranné pásmo podzemního vedení vodovodu a kanalizace je vymezeno vodorovnou vzdáleností od vnějšího líce stěny potrubí nebo kanalizační stoky 1,5 m na každou stranu u vodovodních řadů a kanalizačních stok průměru 500 mm a menších a 2,5 m na každou stranu u vodovodních řadů a kanalizačních stok nad průměr 500 mm. Ochranné pásmo podzemního elektrického kabelového vedení je 1,5 m po stranách krajního vedení.
2. Při činnostech v blízkosti PVS je stavebník, nebo jím pověřená třetí osoba, povinen respektovat ochranná pásma podzemního vedení tak, aby nedošlo poškození nebo zamezení přístupu k vedení.
3. Stavebník, nebo jím pověřená třetí osoba, není oprávněn umísťovat v ochranném pásmu PVS jiné inženýrské sítě nebo provádět zemní práce bez souhlasu společnosti Vodovody a kanalizace Jablonné nad Orlicí, a. s. Pokud stavebník, nebo jím pověřená třetí osoba, nedodrží podmínky k umístění jiné inženýrské sítě nebo provádění zemních prací v ochranném pásmu



## Vodovody a kanalizace Jablonné nad Orlicí, a. s.

Slezská 350, 561 64 Jablonné nad Orlicí

Provoz kanalizací a ČOV Lanškroun  
Lidická 979, 563 01 Lanškroun

PVS stanovené tímto vyjádřením, popř. následných písemných dohod jej upravujících, dopouští se přestupku podle § 32 a násl. zák.č. 274/2001 Sb. o vodovodech a kanalizacích pro veřejnou potřebu a místně příslušný vodoprávní úřad ve správním řízení mu může uložit pokutu.

4. Pokud dochází k podélnému umístění jiné inženýrské sítě v ochranném pásmu PVS, je povinností stavebníka, nebo jím pověřené třetí osoby, bezplatně předat e-mailem na adresu [pouzar@vak.cz](mailto:pouzar@vak.cz) v elektronické podobě ve formátu DGN geodetické zaměření skutečného provedení stavby (uložené sítě) nejpozději do 2 měsíců po ukončení stavby.
5. Za stavební činnosti se pro účely tohoto vyjádření považují i bezvýkopové technologie (zejména řízené a neřízené protlaky) prováděné v ochranném pásmu PVS.
6. Vlastníkem vodovodní a kanalizační přípojky je vlastník pozemku nebo stavby připojené na vodovod nebo kanalizaci pro veřejnou potřebu, neprokáže-li se opak. Vlastníkem přípojky může být i osoba, která na svoje náklady přípojku zřídila. Informaci o vedení přípojky poskytne vlastník přípojky.
7. Stavebník, nebo jím pověřená třetí osoba, není oprávněn manipulovat s kryty (poklapy) podzemních šachet a vstupovat bez souhlasu společnosti Vodovody a kanalizace Jablonné nad Orlicí, a. s. do těchto prostor.
8. Stavebník, nebo jím pověřená třetí osoba, na trase PVS (včetně ochranného pásma) nesmí měnit niveletu terénu a vysazovat trvalé porosty, budovat drobné stavby, pevné podezdívky oplocení apod..
9. Stavebník, nebo jím pověřená třetí osoba, je povinen každé zjištění nebo způsobené poškození a případně odcizení PVS (vč. signalizačního vodiče, výstražné fólie atd.) neprodleně oznámit poruchové službě společnosti Vodovody a kanalizace Jablonné nad Orlicí, a. s. na pohotovostní telefonní číslo +420 465 642 618.

### Podmínky pro spolupráci stavebníka při přípravě stavby

1. Pokud by činností stavebníka, nebo jím pověřené třetí osoby, k níž je potřeba povolení správního orgánu podle zvláštního předpisu, mohlo dojít k ohrožení nebo omezení PVS, je stavebník, nebo jím pověřená třetí osoba, povinen kontaktovat ZSPS a předložit zakreslení PVS do příslušné dokumentace stavby (projektové, realizační, atd.).
2. Pokud by činností stavebníka, nebo jím pověřené třetí osoby, k níž není potřeba povolení správního orgánu podle zvláštního předpisu mohlo dojít k ohrožení nebo omezení PVS, je stavebník, nebo jím pověřená třetí osoba, povinen kontaktovat ZSPS a předložit zakreslení PVS do zjednodušené dokumentace (katastrální mapa, plánec), ze které bude zřejmá míra dotčení PVS.
3. Pokud by budované stavby (zejména podzemní sítě) svými ochrannými pásmy zasahovaly do prostoru stávajících tras PVS, či do jejich ochranných pásem, je stavebník, nebo jím pověřená třetí osoba, povinen realizovat taková opatření, aby mohla být prováděna údržba a opravy PVS.
4. Pokud stavebník, nebo jím pověřená třetí osoba, připravuje stavby technické infrastruktury (vodovod, kanalizace), které se propojí se stávajícími sítěmi společnosti Vodovody a kanalizace Jablonné nad Orlicí, a. s. je povinen dodržet při jejich přípravě platné Technické standardy vodohospodářských staveb vydané společností Vodovody a kanalizace Jablonné nad Orlicí, a. s. Tyto standardy jsou volně ke stažení na internetových stránkách „<http://www.vak.cz/>“.
5. Toto vyjádření nenahrazuje požární bezpečnostní řešení stavby, které může pro jednotlivé druhy staveb zpracovávat pouze oprávněná osoba podle autorizačního zákona. Požární bezpečnostní řešení je oborově (profesně) vydělenou částí projektové dokumentace stavby předkládané ke stavebnímu řízení.
6. K předložené příslušné dokumentaci stavby (projektové, realizační, zjednodušené, atd.) bude vydáno samostatné vyjádření.

### Podmínky pro přeložení PVS

1. V případě nutnosti přeložení PVS nese stavebník, který vyvolal překládku PVS, veškeré náklady spojené s touto přeložkou.
2. Stavebník, nebo jím pověřená třetí osoba, je povinen bez zbytečného odkladu kontaktovat ZSPS za účelem projednání podmínek přeložky poté, kdy zjistí potřebu přeložení PVS, nejpozději však před počátkem zpracování projektu stavby, která nutnost přeložení PVS vyvolala.

### Podmínky pro provádění stavebních prací v blízkosti PVS

Při provádění stavebních nebo jiných prací je stavebník nebo jím pověřená třetí osoba, povinen učinit nezbytná opatření, aby nedošlo k ohrožení nebo poškození podzemního vedení vodovodu, kanalizace a elektrického kabelového vedení, a je srozuměn s tím, že:

1. Před začátkem zemních prací zajistí vytyčení trasy PVS v terénu. S vyznačenou trasou PVS seznámí pracovníky, kteří budou stavební práce provádět. Pokud stavebník, nebo jím pověřená třetí osoba, nesplní povinnost vytyčení trasy PVS v terénu před začátkem zemních prací, může mu být uložena pokuta za přestupek vodoprávním úřadem.
2. Prokazatelně upozorní pracovníky, kteří budou provádět zemní práce na staveništi, aby v případě potřeby zjistili



## Vodovody a kanalizace Jablonné nad Orlicí, a. s.

Slezská 350, 561 64 Jablonné nad Orlicí

Provoz kanalizací a ČOV Lanškroun  
Lidická 979, 563 01 Lanškroun

hloubkové uložení PVS příčnými sondami. Upozorní je také na možnou odchylku +/- 30 cm mezi skutečným uložení PVS a polohovými údaji ve výkresové dokumentaci. Dále je upozorní, aby ve vzdálenosti min. 1,5 m na každou stranu od vnějšího líce stěny potrubí u vodovodních řadů a kanalizačních stok a min. 1,5 m po stranách krajního vedení u elektrického kabelového vedení nepoužívali žádných mechanizačních prostředků nebo nevhodného nářadí a aby při provádění prací v těchto místech dbali zvýšené opatrnosti.

3. Při zjištění zásadního rozporu mezi údaji v projektové dokumentaci a skutečností zastaví práce a věc oznámí ZSPS. V prováděných pracích je oprávněn pokračovat až po projednání a schválení dalšího postupu stanoveného ZSPS.

4. Při provádění zemních prací v blízkosti PVS postupuje tak, aby nedošlo ke změně hloubky uložení nebo prostorového uspořádání podzemní sítě. Odkryté potrubí je povinen zabezpečit proti poškození, odcizení a prověšení.

5. Dojde-li při provádění zemních prací k odkrytí PVS, je povinen vyzvat ZSPS ke kontrole vedení před zakrytím. Až po následné kontrole je oprávněn provést zához.

6. Není oprávněn trasy PVS zabetonovat nebo k nim jiným způsobem znemožnit přístup.

7. Pokud stavebník, nebo jím pověřená třetí osoba, provádí stavby technické infrastruktury (vodovod, kanalizace), které se propojí se stávajícími sítěmi společnosti Vodovody a kanalizace Jablonné nad Orlicí, a. s. je povinen dodržet při jejich stavbě platné Technické standardy vodohospodářských staveb vydané společností Vodovody a kanalizace Jablonné nad Orlicí, a. s. Tyto standardy jsou volně ke stažení na internetových stránkách „<http://www.vak.cz/>“.

Toto vyjádření není souhlasem se stavbou, případně prováděním zemních prací a jiné obdobné činnosti prováděné v blízkosti PVS (zejména v ochranném pásmu) společnosti Vodovody a kanalizace Jablonné nad Orlicí, a. s. Toto vyjádření označuje výskyt PVS v zájmovém území a stanovuje základní podmínky pro ochranu PVS.

Společnost Vodovody a kanalizace Jablonné nad Orlicí, a. s. prohlašuje, že žadateli byly pro jím určené a vyhrazené zájmové území poskytnuty veškeré dostupné informace o podzemním vedení sítě.

V případě požadavku na vytyčení podzemního vedení kontaktujte provoz dispečinku společnosti Vodovody a kanalizace Jablonné nad Orlicí, a. s. (telefon +420 463 030 267, +420 721 861 837) a to nejméně 7 dní před požadovaným vytyčením. Při objednávání uveďte v objednávce číslo tohoto vyjádření. O provedeném vytyčení bude sepsán protokol.

Žadatel se převzetím tohoto vyjádření zavazuje, že poskytnuté informace a data použije pouze k účelu, pro který mu byly poskytnuty, že je nebude neoprávněně rozmnožovat, rozšiřovat, půjčovat či jinak využívat bez souhlasu poskytovatele a je si vědom své odpovědnosti vyplývající z obecně závazných právních předpisů při porušení těchto povinností.

Vyjádření pozbývá platnosti:

- Uplynutím vyznačené doby platnosti vyjádření
- Změnou rozsahu zájmového území
- Změnou důvodu k vyjádření uvedeného v žádosti

Toto vyjádření souvisí s:

ke stejné žádosti: LA/RM/20/1745\_1

ke stejné žádosti: LA/VB/20/1552

ke stejné žádosti: LA/VB/20/1552\_1

Radek Martinák

Vedoucí provozu kanalizací a ČOV Lanškroun  
Vodovody a kanalizace Jablonné nad Orlicí, a.s.,



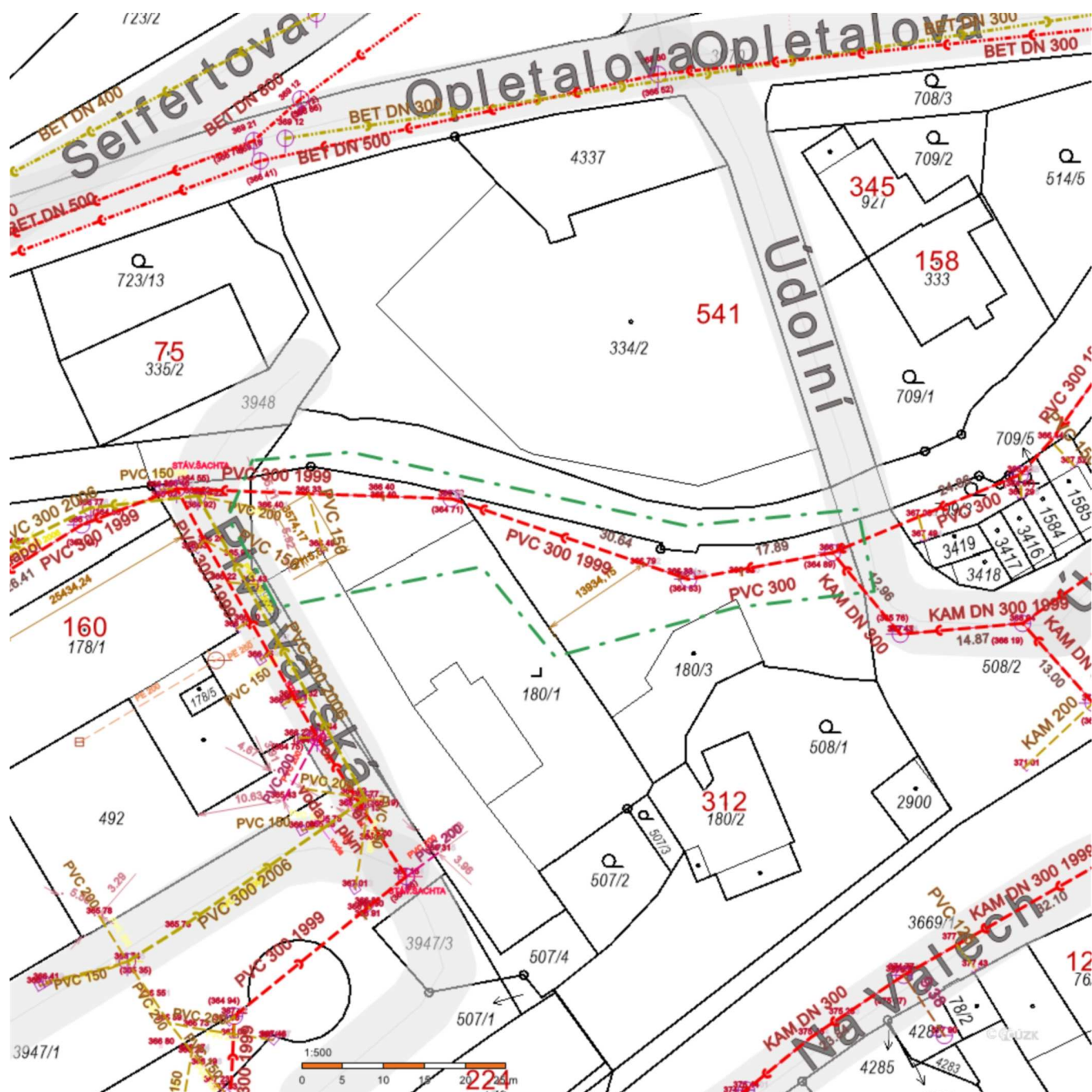


Vodovody a kanalizace Jablonné nad Orlicí, a. s.

Slezská 350, 561 64 Jablonné nad Orlicí

Provoz kanalizací a ČOV Lanškroun

Lidická 979, 563 01 Lanškroun





## Vodovody a kanalizace Jablonné nad Orlicí, a. s.

Slezská 350, 561 64 Jablonné nad Orlicí

Provoz kanalizací a ČOV Lanškroun  
Lidická 979, 563 01 Lanškroun

Žadatel:

Ing. Jiří Cihlár  
Orlické nábřeží 1029  
56501 Choceň

Investor:

Město Lanškroun  
nám. J. M. Marků 12  
56301 Lanškroun

### Vyjádření k projektové dokumentaci stavby od společnosti Vodovody a kanalizace Jablonné nad Orlicí, a.s.

Číslo jednací: LA/RM/20/1745\_1

Název akce: **Stezka korunami stromů – Česko-Polské přátelství**  
Zájmové území: **Stezka**  
Datum vydání vyjádření: **27.07.2020**  
Platnost tohoto vyjádření: **1 rok**  
Vyřizuje: **Radek Martinák**  
Telefon: **+420 463 030 282, +420 724 709 542**

K této akci bylo(a) vydáno(a) vyjádření společnosti Vodovody a kanalizace Jablonné nad Orlicí, a. s. a bez tohoto (těchto) vyjádření není toto vyjádření samostatně platné: LA/VB/20/1552, LA/VB/20/1552\_1, LA/RM/20/1745

VaK Jablonné nad Orlicí, a. s. – provoz kanalizací a ČOV Lanškroun tímto souhlasí s předloženou PD na akci "Stezka korunami stromů – Česko-Polské přátelství", za předpokladu, že nové stožáry VO a kabelové vedení bude uloženo v souladu s ČSN 73 6005 při souběhu a křížení s kanalizační sítí a elektrickým vedením Společnosti Vodovody a kanalizace Jablonné nad Orlicí, a.s., provoz kanalizací a ČOV Lanškroun. Požadujeme, aby souběh s kanalizační sítí byl proveden ve vzdálenosti 1,5m od vnější konstrukce stoky a křížení kanal. sítě bylo provedeno v chráničkách a to 2m na každou stranu.

Při realizaci stavby požadujeme zvednutí poklopů kanal. šachet do úrovně nivelety nové komunikace nebo chodníku.

Po provedení prací bude přizván zaměstnanec VaK Jablonné nad Orlicí, a.s. ke kontrole.

Při provádění stavby bude dotčeno zařízení ve správě VaK Jablonné nad Orlicí, a. s. – provoz kanalizací a ČOV Lanškroun.

Pro výše označené zájmové území je ZSPS - Radek Martinák, tel. +420 463 030 282.

Vyjádření pozbývá platnosti:

- Uplynutím vyznačené doby platnosti vyjádření
- Změnou rozsahu zájmového území
- Změnou důvodu k vyjádření uvedeného v žádosti

Toto vyjádření souvisí s:


























ke stejné žádosti: LA/RM/20/1745

ke stejné žádosti: LA/VB/20/1552

ke stejné žádosti: LA/VB/20/1552\_1

Radek Martinák  
Vedoucí provozu kanalizací a ČOV Lanškroun  
Vodovody a kanalizace Jablonné nad Orlicí, a.s.,

## Legenda

	Vodovod - geodeticky zaměřený
	Vodovod - zakres z dokumentace
	Vodovod - orientační zakres
	Naznačení vodovodní přípojky
	Jednotná kanalizace - geodeticky zaměřena
	Jednotná kanalizace - zakres z dokumentace
	Jednotná kanalizace - orientační zakres
	Naznačení jednotné kanalizační přípojky
	Splašková kanalizace - geodeticky zaměřena
	Splašková kanalizace - zakres z dokumentace
	Splašková kanalizace - orientační zakres
	Naznačení splaškové kanalizační přípojky
	Dešťová kanalizace - geodeticky zaměřená
	Dešťová kanalizace - zakres z dokumentace
	Dešťová kanalizace - orientační zakres
	Naznačení dešťové kanalizační přípojky
	Elektrický kabel - geodeticky zaměřený
	Elektrický kabel - zakres z dokumentace
	Elektrický kabel - orientační zakres
	OP I. stupně
	OP II. stupně
	Zóna 1 OP II. stupně
	Zóna 2 OP II. stupně
	Zóna 3 OP II. stupně
	Zóna 3/1 OP II. stupně